

CARTOGRAPHIE DU BRUIT

LE PERREUX-SUR-MARNE

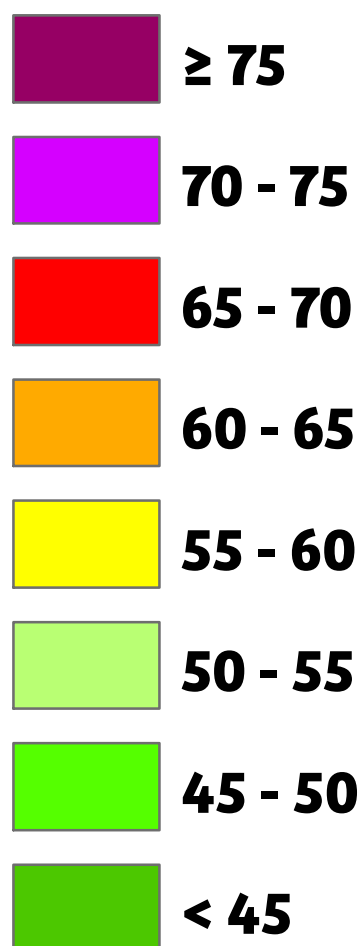
Type de carte :
NIVEAUX SONORES

Source de bruit :
ROUTES ET FER

Indicateur :
Lden

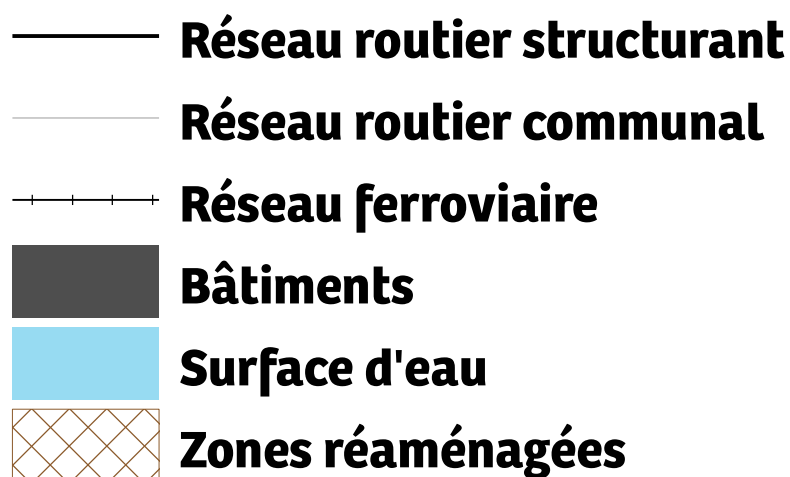
Légende

Niveaux sonores dB(A)



Légende

Éléments graphiques



Echelle au format A3 :

1:10 000

200 Mètres



Sources des données :
 - Éléments graphiques : BD TOPO® V2 ©IGN - Juillet 2008 - Licence n° 2008-CINO33-125
 - Équipements sensibles : CG94
 - Trafic routier (hors réseau communal) : CG94
 - Trafic sur réseau communal : Estimation basée sur un diagnostic communal
 - Trafic ferroviaire : RATP - RFF - SNCF
 - Couches de l'environnement sonore : ADP
 - Zones réaménagées : Services communaux
 - ICPE : Liste de la préfecture du Val-de-Marne

CARTOGRAPHIE DU BRUIT

LE PERREUX-SUR-MARNE

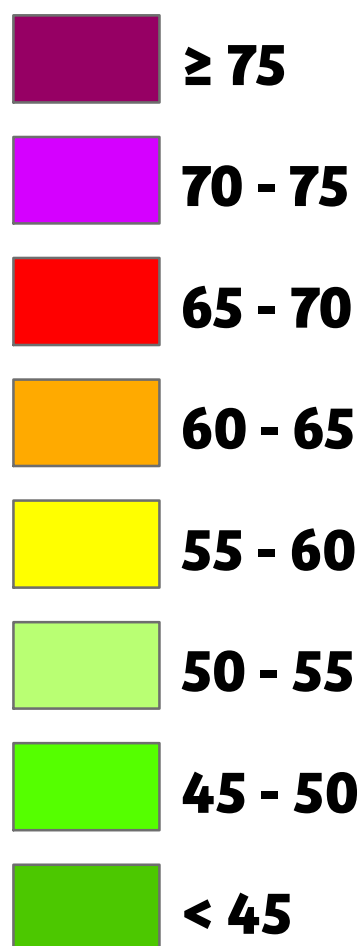
Type de carte :
NIVEAUX SONORES

Source de bruit :
ROUTES ET FER

Indicateur :
Ln (22h-6h)

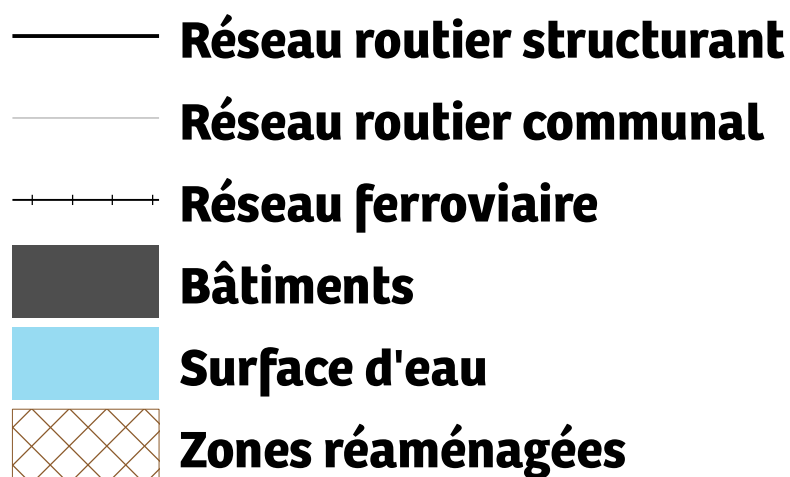
Légende

Niveaux sonores dB(A)



Légende

Éléments graphiques



Echelle au format A3 :

1:10 000

200 Mètres



Sources des données :
- Éléments graphiques : BD TOPO V2 ©IGN - Juillet 2008 - Licence n° 2008-CINO33-125
- Équipements sensibles : CG94
- Trafic routier (hors réseau communal) : CG94
- Trafic sur réseau communal : Estimation basée sur un diagnostic communal
- Trafic ferroviaire : RATP - RFF - SNCF
- Couches de l'environnement sonore : ADP
- Zones réaménagées : Services communaux
- ICPE : Liste de la préfecture du Val-de-Marne